

13/2.05.2026

Anexa nr. 1B
la normele metodologice

- Formular pentru persoane fizice -

OFERTA DE VANZARE TEREN

Subsemnatul TIMAR NELU VASILE, CNP _____, avand adresa de comunicare in: localitatea Tg Mures, str. Koos Ferenc, nr. _____, ap. _____, judetul Mures, tel.0746811193

Subsemnatul TIMAR ADRIAN, CNP _____, avand adresa de comunicare in: localitatea Tg Mures, str. Koos Ferenc, nr. _____, ap. _____, judetul Mures, tel.0746811193

Subsemnatul TIMAR FLORIN OVIDIU, CNP _____, avand adresa de comunicare in: localitatea Tg Mures, str. Koos Ferenc, nr. _____, ap. _____, judetul Mures, tel.0746811193

Subsemnata TIMAR MARIA, CNP _____, avand adresa de comunicare in: localitatea Tg Mures, str. Koos Ferenc, nr. _____, ap. _____, judetul Mures, tel.0746811193

Subsemnata ABRUDAN EUGENIA ANGELA, CNP _____, avand adresa de comunicare in: localitatea Tg Mures, str. Koos Ferenc, nr. _____, ap. _____, judetul Mures, tel.0746811193

Subsemnatul STOIA LAURA NICOLETA, CNP _____, avand adresa de comunicare in: localitatea Tg Mures, str. Koos Ferenc, nr. _____, ap. _____, judetul Mures, tel.0746811193

Subsemnata MARINEANU MARIA-CRANGUTA, CNP _____, avand adresa de comunicare in: localitatea Tg Mures, str. Koos Ferenc, nr. _____, ap. _____, judetul Mures, tel.0746811193

Subsemnatul POP VASILE, CNP _____, avand adresa de comunicare in: localitatea Tg Mures, str. Koos Ferenc, nr. _____, ap. _____, judetul Mures, tel.0746811193

vindem teren agricol situat in extravilan, in suprafata de 0.58 (ha), reprezentand cota parte 1/1, la pretul de (*)18.131..... (lei).

Conditii de vanzare²⁾ sunt urmatoarele:
Date privind identificarea terenului:

Specificare	Informatii privind amplasamentul terenului							Categoria de folosinta ³⁾	Observatii
	Orasul/ Comuna /	Suprafata (ha)		Numar cadastral (**)	Numar de carte funciara (**)	Numar tarla/lot (**)	Numar parcela (**)		
		Judetul (*)	Suprafata totala (*)						
Se completeaza de catre vanzator.	GORNESTI MUREȘ	0,58	1/1	53166	53166	52	2837/2/16	ARABIL	
Verificat primarie ⁴⁾	GORNESTI MUREȘ	0,58	1/1	53166	53166	52	2837/2/16	ARABIL	

(*) Declarăm ca terenul agricol situat in extravilan face obiectul actiunii pentru pronuntarea unei hotarari judecatoresti care sa tina loc de contract de vanzare: DA (NU)

Cunoscand ca falsul in declaratii se pedepseste conform Legii nr. 286/2009 privind Codul penal, cu modificarile si completarile ulterioare, declarăm ca datele sunt reale, corecte si complete.

Vanzator/Imputernicit,

TIMAR NELU-VASILE


Semnatura



Vanzator/Imputernicit,

TIMAR ADRIAN


Semnatura



Vanzator/Imputernicit,

TIMAR FLORIN-OVIDIU


Semnatura



Vanzator/Imputernicit,

TIMAR MARIA


Semnatura



Vanzator/Imputernicit,

ABRUDAN EUGENIA-ANGELA


Semnatura



Vanzator/Imputernicit,

STOIA LAURA-NICOLETA

Semnatura



Vanzator/Imputernicit,

MARINEANU MARIA -CRANGUTA

Semnatura



Vanzator,

POP VASILE

Semnatura



Data 20.05.2026

NOTE:

Campurile notate cu (*) sunt obligatoriu de completat.

Campurile notate cu (**) se completeaza in cazul in care sunt cunoscute informatiile.

- 1) Se completeaza numele si prenumele proprietarului terenului.
- 2) Se va completa in cifre si litere.
- 3) Se completeaza categoria de folosinta a terenurilor agricole situate in extravilan conform art. 2 din Legea fondului funciar nr. 18/1991, republicata, cu modificarile si completarile ulterioare.
- 4) Se completeaza cu „X“ rubricile in care informatiile pot fi comparate cu datele din Registrul agricol, evidentele fiscale, evidentele de stare civila, altele asemenea.
- 5) Cota-parte din suprafata se exprima in fractie si in hectare.