

HOTĂRÂRE NR. 16
Din 22.03.2022

Privind reactualizarea "Planului de analiza si acoperire a riscurilor din comuna Gornesti "

Consiliul local Gornești, județul Mureș
În ședința de lucru extraordinară din data de 22.03.2022

Având în referatul de aprobare nr.957/07.03.2022 si raportul nr. 1050/14.03.2022 privind necesitatea reactualizării "Planului de analiza si acoperire a riscurilor din comuna Gornesti" si adresa nr. 1.841.067/27.01.2022 a IGSU-ISU "Horea" al județului Mureș, înregistrată la instituția noastră sub nr. 429/28.01.2022 privind necesitatea actualizării și aprobării Planului de analiza si acoperire a riscurilor din comuna Gornesti, avizat de comisia pentru agricultură, activități economico financiare, amenajarea teritoriului și urbanism, comisia pentru activități social culturale, învățământ, sănătate și familie, muncă și protecție socială, protecție copil și comisia juridică și de disciplină, protecția mediului și turism

Ținând seama de prevederile art.13 din Legea nr.307/2006 privind apararea impotriva incendiilor, prevederile art.14 alin.2 din HG nr.1492/2004 privind principiile de organizare, functionare si atributiile serviciilor de urgenta profesioniste si prevederile art. 6 alin.1 si 2 din Ordinul MAI nr.132/2007 pentru aprobarea Metodologiei de elaboare a Planului de analiza si acoperire a riscurilor si a Structurii – cadru a Planului de analiza si acoperire a riscurilor

În temeiul prevederilor art. 129 alin.7, litera h) si ale art. 196 alin.1 lit.a din OUG nr. 57/2019 privind Codul administrativ,

HOTARASTE

Art.1. Se aproba reactualizarea " Planului de analiza si acoperire a riscurilor din comuna Gornesti ", conform anexei nr.1, care face parte integranta din prezenta hotarare.

Art.2. Incepand cu data aprobarii prezentei hotarari, orice alta prevedere contrară având acelasi obiect de reglementare, privind reactualizarea " Planului de analiza si acoperire a riscurilor din comuna Gornesti " isi inceteaza valabilitatea .


Art.3. Cu aducerea la îndeplinire a prezentei hotărâri se însărcinează viceprimarul comunei Gornești și domnul Haboczki Levente, pompier în cadrul aparatului de specialitate al primarului comunei Gornești.

Art.4. Prezenta hotărâre se comunică, prin intermediul secretarului comunei Gornești, in termenul prevăzut de lege, primarului comunei, Instituției Prefectului – Județul Mureș, Inspectoratului pentru Situații de Urgență "Horea" al Județului Mureș si se aduce la cunoștința publica prin afișare la sediul primăriei.

Președinte de ședință,
BIRO LENARD



Contrasemnează,
SECRETAR GENERAL
Pășcan Anca Maria



APROB
PREȘEDINTE DE ȘEDINȚĂ

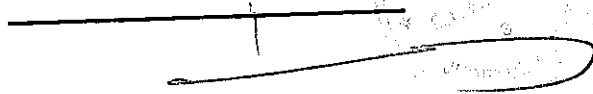

Semnătură

PLANUL DE ANALIZĂ ȘI ACOPERIRE A RISCURILOR 2022


Adoptat și aprobat în sesiunea Consiliului din data de _____ cu hotărârea nr. _____

PRIMAR

ing. Kolcsar Gyula



Întocmit,
Inspector protecție civilă
Haboczki Levente



I. SCOPUL ȘI OBIECTIVELE SCHEMEI CU RISCURILE TERITORIALE DIN ZONA DE COMPETENȚĂ

Experiența și realitatea au demonstrat, însă că oricât de dezvoltat economic ar fi un stat, formele de manifestare și urmările dezastrelor naturale și tehnologice fac, uneori imposibilă orice acțiune de răspuns, indiferent cât de bine ar fi ea concepută și organizată.

Schema cu riscurile teritoriale se elaborează în scopul identificării și evaluării tipurilor de risc specifice zonei de competență, pentru stabilirea măsurilor în domeniul prevenirii și intervenției, precum și pentru aplicarea și cuprinderea acestora, de către autoritățile administrației publice locale, în „Planul de analiză și acoperire a riscurilor teritoriale în unitatea administrativ-teritorială”.

Schema cu riscurile teritoriale are ca obiectiv fundamental cunoașterea caracteristicilor, formelor de manifestare, realizarea în timp scurt, în mod organizat și printr-o concepție unită a măsurilor necesare, credibile, realiste și adecvate de protecție a populației în cazul producerii unor dezastre naturale și tehnologice în scopul eliminării sau limitării pierderilor de vieți omenești, valorilor de patrimoniu, pagubelor materiale și factorilor de mediu.

În vederea îndeplinirii acestui deziderat fundamental schema cu riscuri teritoriale definește următoarele obiective:

- Identificare, monitorizarea și gestionarea tipurilor de riscuri generatoare de dezastre naturale și tehnologice existente pe teritoriul județului sau pe teritoriul județelor vecine care ar putea afecta și teritoriul județului;
- Informarea și pregătirea preventivă a populației cu privire la pericolele la care este expusă;
- Organizarea și asigurarea stării de operativitate și a capacității de intervenție optime a serviciilor pentru situații de urgență și a celorlalte organisme specializate cu atribuții în domeniu;
- Înștiințarea oportună a autorităților administrației publice locale despre evoluția spre dezastru a factorilor de risc natural sau tehnologic;
- Protecția populației, bunurilor materiale, valorilor culturale și arhivistice precum și a mediului împotriva efectelor dezastrelor;
- Realizarea preventivă a măsurilor de protecție civilă prin evacuare, adăpostire, asanare pirotehnică, asistență sanitară și decontaminare;
- Planificarea, organizarea, pregătirea și conducerea acțiunilor de intervenție pentru înlăturarea urmărilor dezastrelor;
- Organizarea și executarea intervenției operative pentru reducerea pierderilor de vieți omenești, limitarea și înlăturarea efectelor situațiilor de urgență civilă și pentru reabilitarea utilităților publice afectate;

- Limitarea și înlăturarea efectelor dezastrelor.

II. DESCRIEREA ZONEI DE COMPETENȚĂ

2.1. Aspecte administrative

COMUNA GORNEȘTI:

- 9 sate aparținătoare: Gornesti, Periș, Petrilaca, Teleac, Iara de Mureș, Mura Mică, Mura Mare, Ilioara, Pădureni

2.1.1 LOCALITATEA REȘEDINȚĂ DE COMUNĂ: GORNEȘTI

Suprafață totală: 1169 ha

Populația stabilă: 1926 locuitori

SCURTĂ DESCRIERE

Localitatea Gornesti se întinde în lunca Mureșului la jumătatea distanței dintre Tg. Mureș și Reghin. Legăturile favorabile cu teritoriul limitrof și condițiile favorabile în zonă au contribuit la dezvoltarea rapidă a localității, aceasta devenind centru agroindustrial al întregii zone adiacente. Căile de comunicație, reprezentate de DN 15 și linia CF normală, asigură legături ușoare cu centrele urbane din teritoriu.

Localitatea Gornesti deține un rol tradițional de centru economic și social cultural al teritoriului înconjurător.

2.1.2 SATELE APARTINĂTOARE

2.1.2.1 PERIȘ

Suprafață totală: 1164ha

Populația stabilă: 1864 locuitori

SCURTĂ DESCRIERE

A devenit a doua localitate după numărul de locuitori și grad de dezvoltare, dezvoltându-se pe cele două laturi ale DN 15, fiind dotată cu haltă CF, asemănător localității Gornesti. Alături de localitatea de reședință, prezintă un grad de urbanizare dezvoltat, în ceea ce privește modul de viață și serviciile existente.

2.1.2.2 PETRILACA DE MUREȘ

Suprafață totală: 1360 ha

Populația stabilă: 455 locuitori

SCURTĂ DESCRIERE

Se situează în valea pârâului Petrilaca, fiind traversat de DC 15 Gornesti – Teleac. Este o localitate relativ izolată, activitatea de bază a locuitorilor fiind îndreptată către producția vegetală și zootehnie în gospodăriile individuale.

2.1.2.3 TELEAC

Suprafață totală: 1096 ha

Populația stabilă: 342 locuitori

SCURTĂ DESCRIERE

Este o localitate relativ izolată în teritoriu, singura legătură cu zona limitrofă este realizată prin DC 15 prin care este legat de traseul DN 15 Tg. Mureș-Reghin. Activitatea de bază a locuitorilor este agricultura și zootehnia.

2.1.2.4 IARA DE MUREȘ

Suprafață totală: 1319 ha

Populația stabilă: 325 locuitori

SCURTĂ DESCRIERE

Se situează la sud-est de localitatea Periș, de-alungul DC 16. Activitatea de bază a locuitorilor este agricultura și zootehnia

2.1.2.5 MURA MARE

Suprafață totală: 490 ha

Populația stabilă: 36 locuitori

SCURTĂ DESCRIERE

Fenomenul de izolare se manifestă în mod accentuat în cazul localității Mura Mare, fapt datorat stării drumurilor de legătură dar și lipsei transportului comun regulat. Localitatea are funcțiune pur agricolă, activitățile de tip industrial lipsesc cu desăvârșire.

2.1.2.6 MURA MICĂ

Suprafață totală: 314 ha

Populația stabilă: 37 locuitori

SCURTĂ DESCRIERE

Fenomenul de izolare se manifestă în mod accentuat în cazul localității Mura Mare, fapt datorat stării drumurilor de legătură dar și lipsei transportului comun regulat. Localitatea are funcțiune pur agricolă, activitățile de tip industrial lipsesc cu desăvârșire.

Legătura localităților Mura Mare și Mura Mică cu localitățile limitrofe se realizează prin DC 102.

2.1.2.7 ILIOARA

Suprafață totală: 511 ha

Populația stabilă: 132 locuitori

SCURTĂ DESCRIERE

Dezvoltarea slabă a localității, datorită lipsei unei căi de comunicare corespunzătoare este evidentă. În acest context activitatea economică se rezumă la producția de produse agro-alimentare și agro-zootehnice.

2.1.2.8 PĂDURENI

Suprafață totală: 1085 ha

Populația stabilă: 460 locuitori

SCURTĂ DESCRIERE

Este o localitate relativ izolată în teritoriu, legătura cu localitatea reședință de comună se realizează prin DC 17. Activitatea de bază a locuitorilor este agricultura și zootehnia.

2.2. Așezare geografică și relief

2.2.1 Vecinătăți.

Comunele cu care se învecinează sunt: com. Voivodeni, com. Glodeni, com. Ernei, com. Hodoșa, com. Beica de Jos, com. Petelea, com. Chiheru de Jos și mun. Reghin.

2.2.2. Forme de relief, specificități, influențe

2.2.3. Caracteristicile pedologice ale solului

Teritoriul cuprinde pe lângă suprafețele plane ale luncii Mureșului și partea din versanții zonei depresiunilor de contact dintre Câmpia Transilvaniei și Carpații Răsăriteni.

Satele Gornesti și Periș sunt așezate în lunca Mureșului, celelalte 7 sate aparținătoare, Petrilaca, Teleac, Mura Mare, Mura Mică, Pădureni, Iara de Mureș și Ilioara, se găsesc în văile versanților lungi formate în depresiunile de contact dintre Câmpia Transilvaniei și Munții Ghiurghiului.

Condițiile de relief din punct de vedere pedogenetic prezintă caracteristici specifice zonei, caracterizate sub formă de coaste structurale puternic înclinate, alături de pante domole și mult alungite.

Pe partea nordică a teritoriului, pe partea dreaptă și paralel cu valea pârâului Petrilaca pe o lungime de 10-11 km terenul este abrupt. Pe partea estică a teritoriului spre sud de satul Teleac și spre est de satul Mura Mică, terenul este frământat din cauza domurilor gazeifere. Restul teritoriului este ușor înclinat cu pante domoale, cu excepția malului drept a pârâului, iar unde terenul este foarte frământat, prezintă formele tipice ale alunecărilor de teren.

În partea de nord și nord-est, există puncte cu o altitudine de peste 620 m.

Pe teritoriul comunei au fost delimitate următoarele unități geomorfologice:

1. Lunca Mureșului ocupă 20% din teritoriu, are lățimea de 3000 m, teren plan, ușor înclinat mecanizabil.

Solurile caracteristice sunt aluviale și lăcoviști specifice pe luncă.

2. Treasele Mureșului ocupă partea sud-vestică a teritoriului, mărginite de teritoriul comunei Ernei.

Este mai ridicat față de luncă cu 15-20 m cu terenuri plane, mecanizabile în proporție de 100%.

Soluri caracteristice: brune, puternic humificate.

3. Versanții se situează pe partea vestică a teritoriului comunei

a). *versanți lungi*, ușor înclinați de 6-8° cu expoziția N-NE-NV.

Soluri caracteristice: brune de pădure tipice și podzolite și soluri negre de fâneață. Terenul este folosit ca arabil.

b). *versanți scurți*, au o înclinație de 10-12° spre sud în general microrelieful este accidentat. Terenul este folosit ca vie, livada de pomi sau fânețe.

Soluri caracteristice: brune de pădure cu procese de eroziune foarte avansate.

4. Văi înguste între versanți. Se largesc până la 300-350 m. Terenul este utilizat ca arabil

Solurile caracteristice: soluri aluviale și lăcoviști.

2.3. Caracteristici climatice

2.3.1. Caracteristici climatice, specificități, influențe

2.3.2. Regimul precipitațiilor

2.3.3. Temperaturi - lunară și anuală (valori medii, valori extreme

înregistrate - valori medii, valori extreme înregistrate - *vârfuluri istorice*)

Trasaturile climatice al comunei Gornesti sunt o consecință a poziției sale în centrul Transilvaniei, fapt care încadrează teritoriul unității administrativ-teritoriale în subprovincia climatică temperat-continental moderată, definită de circulația și caracterul

maselor de aer din vest si nord-vest. Acestui teritoriu îi sunt specifice verile mai calduroase, iernile lungi si reci.

Urmarind valorile anuale ale temperaturii medii lunare se constată că, luna cea mai rece este ianuarie cu medii între -5°C , -8°C , iar cea mai caldă, iulie $+18^{\circ}\text{C}$, $+19^{\circ}\text{C}$.

Umiditatea relativa, care exprima gradul de saturare a atmosferei cu vapori de apa, este de 70% în culoarul Muresului, unde se situează si comuna Gornesti.

Datorita localizarii in partea centrala a tarii, teritoriul comunei este supus in cea mai mare parte a anului circulatiei maselor de aer dinspre vest si nord-vest, cu intensitate si frecventa mijlocie, viteza medie fiind se $3,1\text{ cm/s}$.

Cantitățile medii anotimpuale ale precipitațiilor:

- iarna: 108,7 mm
- primăvara: 195,0 mm
- vara: 267,3 mm
- toamna: 138,1 mm

Total: 709,1 mm

2.4. Rețeaua hidrografică

2.4.1. Cursuri de apă din localitate,

Râul Mureș străbate partea vestică a teritoriului comunei pe o lungime de cca. 7,0-7,5 km.

Înălțimea medie a bazinului Mureșului este de 340 m.

Debitele maxime se înregistrează primăvara în urme topirii zăpezii și minime toamna și iarna.

Debite normale: $351\text{ m}^3/\text{s}$

Vârfuri istorice: $1210\text{ m}^3/\text{s}$

Panta medie: 3%

Pârâul Petrilaca, lungime 10 km, se varsă în râul Mureș în partea sudică a localității Periș. Are ca afluenți pârâul Teleac și Iara cu debit minim în tot timpul anului. Prezintă caracter torențiale primăvara la topirea zăpezilor și în urma ploilor torențiale vara.

Panta medie: 6%

Suprafața bazin: 52 km^2

Pârâul Iara, lungime 6 km, se varsă în pârâul Petrilaca. Prezintă caracter torențiale primăvara la topirea zăpezilor și în urma ploilor torențiale vara

Panta medie: 10%

Suprafața bazin: 10 km^2

În afara celor 3 cursuri de apă mai sus amintite, mai sunt cele cu caracter temporar:

- pârâul Telac, lungime 3 km, se varsă în pârâul Petrilaca
- pârâul Murii, lungime 3 km, se varsă în pârâul Petrilaca
- pârâul Pădureni, lungime 2,5 km, se varsă în pârâul Călușeri
- pârâul Viilor, lungime 2 km, se varsă în râul Mureș
- pârâul Ijeu, lungime 5,5 km, se varsă în râul Mures

Aceste nu sunt ape curgătoare permanente, au debite însemnate primăvara la topirea zăpezii și vara cu ocazia ploilor torențiale.

2.4.2. Situația lacurilor de acumulare permanente, nepermanente și a iazurilor piscicole (suprafețe, volume) – Nu există pe teritoriul comunei lacuri de acumulare sau iazuri piscicole.

2.4.3. Amenajări hidrotehnice (diguri, baraje, lucrări de apărare) – Lucrări de apărare au fost efectuate la pârâul Petrilaca, constând în decolmatarea pârâului Petrilaca care constituia un real pericol de inundare pentru gospodăriile din Periș dar și din Gornesti.

Deasemnea, lucrări de apărare constând în decolmatarea unor șanțuri care prezentau pericol de revărsare în acz de ploi torențiale, au fost efectuate în localitățile Periș și Gornesti în cursul anului 2006.

2.5. Populația – structura demografică pe naționalități

Localitate	Total, din care:	Români	Maghiari	Germani	Romi	Ucrainieni	Sârbi	Ruși	Alte
Com Gornesti	5577	1005	3912		519	-	-	-	137

2.6. Căile de transport

2.6.1. Rețeaua de drumuri de pe raza comunei Gornesti.

a) Drumuri naționale: DN 15 străbate localitățile Gornesti și Periș pe o lungime de 8 km, fiind într-o stare bună

- tip imbracaminte: asfalt
- nr. benzi: 2
- starea de viabilitate: buna
- nr. poduri: 6

b) Drumuri județene:

c) Drumuri comunale:

- DC 15 Periș (DN 15) – Petrilaca de Mures – Teleac; lungime 12 km
 - tip imbracaminte: asfalt
 - nr. benzi: 2
 - starea de viabilitate: buna
 - nr. poduri: 7
- DC 16 Periș (DN 15) – Iara de Mures – Ilioara; lungime 6,00 km
 - tip imbracaminte: drum pietruit
 - nr. benzi: 2
 - starea de viabilitate: buna
 - nr. poduri: 7
- DC 17 Gornesti (DN 15) – Pădureni – Călușeri; lungime 11,10 km
 - tip imbracaminte: drum pietruit
 - nr. benzi: 1
 - starea de viabilitate : buna
 - nr. poduri: 8
- DC 102 Teleac (DC 15) –Mura Mare –Mura Mică –Pădureni; lungime 8,75 km
 - tip imbracaminte: - drum pietruit 5,75 km
 - asfalt 3 km in interiorul localiatatilor Mura Mare, Mura Mica, Ilioara
 - nr. benzi: 1

- starea de viabilitate: buna
- nr. poduri: 8

Drumurile comunale, in marea lor majoritate se incadrează în categoria "E", fiind drumuri a căror stare impune schimbări de viteză pe cca. 70% din parcurs.

Drumuri impracticabile pe timp nefavorabil: - DC 17 între Gornesti și Padureni

Posibilitatea înzapezirii: DC 16 la ieșirea din localitatea Iara de Mures spre Ilioara

2.6.2. Rețeaua de căi ferate

Pe teritoriul localităților Gornesti și Periș trece calea ferată cu ecartament normal, aflat în proprietate de stat, neelectrificat cu oprire în ambele localități. Lungimea totală a rețelei de cale ferată este de 8 km.

2.6.3. Transportul aerian

Nu e cazul.

2.6.4. Rețele și conducte magistrale care străbat localitatea

Electrice- linia aeriană de 20 kv Reghin - Gornesti

- linia aeriană de 20 kv Reghin – Tg. Mures

- derivații din linia aeriană de 20 kv Reghin – Tg. Mures către celelalte localități al ecomunei: Petrilaca, Teleac, Mura Mare, Mura Mică, Iara de Mures, Pădureni, Ilioara

Gaz – conducta Ø 16-20": Ernei - Reghin

2.7. Dezvoltarea economică

2.7.1. Zone industrializate, ramuri

Societăți comerciale existente pe teritoriul localității, puncte de lucru ale altor societăți, tipuri de activități: conform anexei nr.1

2.7.2. Depozite/rezervoare, capacități de stocare

Materiale de construcții: SC KING COMPRES SRL, Periș, nr.344

Piese de schimb/ dezmembrări auto: SC AZALEA SRL, Gornesti,

Stații/ depozite de carburanți: SC KAPUSI IMPEX SRL, Periș, nr. 160/A

Articole sanitare.: Depozitul nr.2, Periș

2.7.3. Fondul funciar

Structura terenurilor agricole:

Nr.crt.	Suprafața totală comună (ha)	Suprafața teren arabil (ha)	Suprafața pășuni (ha)
1	8525	3157	1637

Principalele culturi agricole: porumb, grâu, cartofi, orz, orzoaică, sfeclă de zahăr.

Fond forestier:

Suprafața totală 1330 ha, din care:

- proprietate de stat: 130,77
- proprietate privată: 1199,23

2.7.4. Creșterea animalelor

Nr.crt.	Denumire persoană juridică/ Nume, prenume persoană fizică/ Localitatea	Efective de animale		
		Bovine	Ovine	Porcine

1	Roman Alexandru, Teleac, nr.117	-	174	-
2	Hajdu Alexandru, Periș, nr.2	21	5	-
3	Silvas Dragos Madalin Gornesti nr 500	35	-	-
4	Biro Janos, Peris, nr.240	17	5	-
5	Fagaras Adriana Teleac 207/ A	44	261	15
6	Balint Janos, Gornesti, nr.469	-	79	-
7	Biro Mozes, Gornesti, nr.116	-	160	-
8	S.c. Veronica Creation SRL Peris 112/B	7		
9	Luca Marcel Simion, Teleac, nr.18/B	64	89	-
10	Fagaras Anca Teleac 207/A	3	30	-
11	Szabo Francisc, Ilioara 29	60	78	
12	Haba Ioan, Teleac, nr.92	29	-	-
13	Ifj Szasz Francisc, Padureni, nr3	-	145	-
14	PFA Luca Paul Romeo Teleac nr 57		494	-
15	David Balazs, Iara de Mures, nr.293	20	127	-
16	S.C Zsuzsana Agro srl Petrilaca 256	25		-
17	Maier Vasile		188	
18	PFA Irsai Francisc Iara nr 117	18	-	-
19	Siko Csaba Antal	19		-
20	SC. Agrototal SRL	164	-	-
21	Biro Silviu Ionel Petrilaca nr 25		186	
22	Simon Gyula Attila Padureni nr 33	26		
23	Sasz Iuliu Peris nr 172		86	
24	Mezo Gyula Peris nr 67	27		
25	Luca Daniela Elena Teleac nr 5		185	
26	Nadasan Alexandru Ciprian Teleac nr 76	34	199	
27	Nagy Mihaly Ilioara nr 23	20		
28	Szasz Istvan Padureni nr 36	12		
29	Simon Ferenc Padureni nr 154	18		
30	Biro Dan Teleac nr 154	12	158	
31	PFA Luca Petru Teleac nr 5	29		
32	Nagy Szabolcs Jozsef Padureni 25	7		
33	Biro Janos Gornesti 390	57		

2.7.5. Turism, capacități de cazare și de preparare a hranei
Facilități de cazare pentru vizitatori pe teritoriul comunei

Nr. crt.	Denumire	Adresa	Număr locuri de cazare
1	SC. Grand Lion SRL.	Gornesti, 416/A	50
2	SC. Kapusi Impex SRL.	Periș, 160/A	22
3	Parohia Reformată Pădureni	Pădureni, 138	90
4	„Casa de rugăciune” – Parohia Reformată Periș	Periș, 273	20
5	Persoane fizice	La locuitorii din comună	100
6	SC K&K Turism SRL	Gornesti 373/K	70

Obiective turistice

Nr. crt.	Denumire	Locație
1	Biserica reformată și clopotnița bisericii	Periș
2	Castelul Teleki	Gornesti
3	Biserica reformată	Gornesti
4	Cripta Teleki	Gornesti
5	Biserica de lemn „ Sf. Arhangheli”	Mura Mare
6	Biserica de lemn „ Sf. Nicolae”	Mura Mică
7	Căminul Cultural	Gornesti

2.8. Infrastructuri locale

2.8.1. Cultura

Nr. biblioteci: 1

Biserici și clopotnițe: 18

Sport:- exista 2 sali de sport

- in comuna exista o echipa de fotbal liga 4 senior si echipe de fotbal juniori

2.8.2. Infrastructura sanitară

În comuna Gornesti, există un centru de permanență, 4 cabinete medicale, 3 puncte de lucru.

În localitatea Gornesti există 2 cabinete stomatologice și câte 2 farmacii în Gornesti și Periș.

Nr. cadrelor medicale din comună este de 4 medici de familie, 3 medici stomatologi, 6 asistenți medicali.

2.8.3. Rețele de utilități

Infrastructura tehnico-edilitară

2.8.3.1. Rețeaua de distribuție a apei: rețeaua de apă are o lungime totală de 15,615 km în localitățile Gornesti și Periș, apa potabila fiind furnizata de SC Compania Aqaserv SA Sucursala Reghin.

Rezervor de inmagazinare: 500 mc

2.8.3.2. Rețeaua de canalizare: sa obținut finanțarea realizării rețelei de canalizare în localitățile Gornesti și Periș în baza O.G. nr. 7/2006. Lungimea totală prevăzută a rețelei de canalizare este de 21,22 km, stația de epurare urmând să fie construită în localitatea Dumbrăvioara, com. Ernei. Se află în execuție.

2.8.3.3. Alimentarea cu gaze naturale

În toate cele 9 localități a comunei Gornești există rețea de gaze naturale, fiind deservite în total cca. 2088 de gospodării.

Lungimea rețelei de distribuție:

- Gornesti 16,1 km
- Periș 15,1 km
- Pădureni 3,3 km
- Ilioara 2,3 km
- Mura Mică 2,1 km
- Mura mare 3,2 km
- Iara de Mures 3,5 km
- Teleac 8 km
- Petrilaca 5,1 km

Retele magistrale care străbat comuna:

- conducta Ø 16-20" Ernei – Reghin

Puncte de lucru: Gornesti, Peris, Iara, Ilioara, Pădureni, Teleac,

Petrilaca

2.8.3.4. Energia electrică

Rețele de transport:

- linia aeriană de 20 kv Reghin - Gornesti
- linia aeriană de 20 kv Reghin – Tg. Mures
- derivații din linia aeriană de 20 kv Reghin – Tg. Mures către celelalte localități al ecomunei: Petrilaca, Teleac, Mura Mare, Mura Mică, Iara de Mures, Pădureni, Ilioara

Puncte de transformare:

- Gornesti 10 puncte de transformare + 2 puncte la fosta UM.
- Periș 11 puncte de transformare
- Petrilac 2 puncte de transformare
- Iara de Mures 2 puncte de transformare
- Teleac 2 puncte de transformare
- Mura Mică 1 puncte de transformare
- Mura Mare 1 puncte de transformare
- Ilioara 1 puncte de transformare
- Pădureni 2 puncte de transformare

2.8.3.5. Rețele de telecomunicații, comunicații date și Internet

În localitățile Periș și Gornesti gradul de acoperire a rețelei de telefonie fixă (Romtelecom) este bună existând o centrală digitală cu 450 de abonați. În celelalte localități acoperirea cu rețeaua de telefonie fixă este aproape inexistentă, la nivelul fiecărei localități existând 2-3 posturi telefonice (abonați).

Aceasi tendință se manifestă și la nivelul telefoniei mobile, rețelele Orange, Vodafone și Zapp având o acoperire foarte bună în localitățile Gornesti Periș și Padureni în celelalte localități semnalul fiind foarte slab sau inexistent.

Serviciile de internet sunt furnizate pe calea rețelelor de telefonie.

III. RISCURI GENERATOARE DE SITUAȚII DE URGENȚĂ

3.1. Tipuri de riscuri ce se pot manifesta în zona de competență

3.1.1. Riscuri naturale

Înzăpeziri și viscole

Înzăpeziri și viscole, depuneri de gheață pe conductorii electrici, îngheț târziu sau timpuriu, furtuni puternice și grindină mare, se pot produce în orice zonă a județului și mai frecvent pe traseele TÂRGU-MUREȘ - CHEȚANI; REGHIN - STÎNCENI; TÂRGU-MUREȘ - ȘIGHIȘOARA; BĂLĂUȘERI - SOVATA; TÂRGU-MUREȘ - BAND; TÂRGU-MUREȘ - TÂRNĂVENI; TÂRNĂVENI - MEDIAȘ.

Fenomenul de înzăpezire și de depunere de gheață pe conductorii electrici nu se manifestă cu o frecvență deosebită în vreo zonă a comunei. În ultimii ani se constată o frecvență mai mare a furtunilor violente și a grindinei, caracterizate printr-o intensitate deosebită și durată scurtă.

Inundații

Nr.crt.	Curs de apă	Denumirea obiectivelor din zona inundabilă	Cauzele inundării
1	Râul Mures	Terenuri agricole: 80 ha	Revărsare
		Gospodării: 50	
		Balastiera SC Muti Prod Impex SRL	
		Balastiera SC Drumuri și Poduri Mureș SA	
		Balastiera SC Kapusi Impex SRL	
2	Pârâul Petrilaca	SC Grand Lion Alcom SRL	Revărsare
		Terenuri agricole: 170 ha	
		Gospodării: 225	
		Depozit nr.2	
		Brutăria Talizlact	
		SC EMIZA SRL	
		SC Mark Prod Holz SRL	
		SC K&K TURISM SRL	
		DN 15	
		DC 15	
3	Pârâul Iara	SC Ergostar SRL	Revărsare
		Cale ferată	
3	Pârâul Iara	Terenuri agricole: 10 ha	Revărsare
		Gospodării: 50	
4	Pârâul Viilor	Terenuri agricole: 15ha	Scurgere de pe versanti
		Gospodării: 125	
		Străzi	
		Cale ferată	
5	Pârâul Ijeu	Terenuri agricole: 18ha	Scurgere de pe versanti
		Gospodării: 100	
6	Pârâul Muriu	Terenuri agricole: 50ha	Scurgere de pe versanti
		Gospodării: 25	
7	Pârâul Pădureni	Terenuri agricole: 50a	Terenuri agricole: 5 ha Gospodării: 25
		Gospodării: 50	

Incendii de mari proporții la fondul construit. Incendii de pădure.

În ultimii ani nu s-au înregistrat incendii de mari proporții, nici la fondul construit nici la fondul forestier. Riscul producerii unor incendii există în principal la atelierele de tâmplărie, și la stația de carburanți, în ceea ce privește fondul construit și în zonele unde se desfășoară activități agricole în imediata apropiere a pădurilor, în ceea ce privește fondul forestier.

Avalanșe - Nu este cazul

Fenomene distructive de origine geologică

- **Cutremure**

Comuna Gornesti, se încadrează în zonele de risc cu seisme de amplitudine între 6 – 7 grade pe scara Richter, nefiind într-o zonă cu risc ridicat).

- **Alunecări de teren**

În localitatea Pădureni, zona adiacentă intravilanului spre nord-vest – în amonte de localitate – prezintă mișcări de teren.

3.1.2 Riscuri tehnologice

A. Industriale - Nu este cazul

B. De transport și depozitare produse periculoase

Transport și depozitare produse periculoase – operatori economici de pa raza localității care depozitează, comercializează și transportă materiale periculoase (carburanți, G.P.L., solvenți, alte substanțe clasificate conf. normelor A.D.R.)

Nr crt	Localitate	Denumire operator economic	Profil de activitate	Adresa	Denumirea substanței	Cantitatea de substanță deținută – media lunară (t)	Cantitatea de substanță posibil a fi deținută – capacitate de proiect (t)	Stare de agregare (s, l, g)	Rezervoare			În instalație (t)	Zone de planificare la urgență		
									Presiune (atm.)	Nr. de rezervoare	Capacitate rezervor (mc)		Mortalitate ridicată	De intoxicare/vătămări	De atenție

1	PERIS	SC KAPUSI IMPEX SRL	Comert, prestari	Peris, nr.160/A	carburanti	10000 litri	120000 litri	1	1	2	60	0,01		2
---	-------	---------------------	------------------	-----------------	------------	-------------	--------------	---	---	---	----	------	--	---

• **Substanțele existente pe amplasament vor fi însoțite de „FIȘA TOXICOLOGICĂ” 2 EXEMPLARE**

Lista operatorilor economici care depozitează, transportă sau comercializează subst. sau materiale periculoase clasificate conform normelor ADR (Ghidul măsurilor de urgență), identificați de serviciul protecție civilă și care vor fi inventariați în tabelul prezentat anterior anterior.

Nr. crt.	Denumirea societății	Adresa și sediul societății	Substanțe deținute
1	SC IMOLA PHARM SRL	Peris 286	Anestezina,mercur si saruri,papaverina,efedrina si saruri,.

C. Transporturi

• **Transportul rutier** – sursă de risc constituie DN 15, pe care datorită intensității circulației și varietății vehiculelor care circulă, există posibilitatea producerii unor accidente majore, cu consecințe deosebit de grave. Pe drumurile comunale datorită traficului redus – circulația populației cu autoturismele proprietate personală, transport de persoane în formă organizatp- riscul producerii unor accidente este redus.

• **Transportul feroviar** - pe raza comunei Gornesti nu există nod feroviar. Având în vedere că circulația trenurilor este în așa fel organizat încât pe teritoriul comunei nu se prevede întâlnirea a 2 sau mai multor garnituri care se deplasează în sens invers sau în același sens, riscul producerii unor accidente se limitează la locurile de trecere la nivel cu calea ferată. În halta CF Gornesti, activitatea de manipulare a mărfurilor (descărcare, încărcare) în vederea transportului feroviar lipsește cu desăvârșire, astfel riscul producerii unor accidente din acest punct de vedere este aproape inexistent.

- **Transportul aerian** – nu este cazul
- **Nucleare** – nu este cazul

Județul Mureș se află la 400 km de Centrala atomoelectrică de la Cernavodă, la 500 km de Centrala atomoelectrică de la Kozlodui și la 750 km de centrala atomoelectrică de la Pécs.

D. Poluare apei

- balastiera SC Kapusi SRL, Periș, râul Mures
- balastiera SC Drumuri și Poduri Mureș SRL, Gornesti, râul Mures
- balastiera SC Multi Prod Impex SRL, Gornesti, râul Mures

E. Prăbușiri de construcții, instalații sau amenajări

Conform anexei nr.2

F. Eșecul utilităților publice

1. Apă - rețeaua de are o lungime totală de 15,615 km în localitățile Gornesti și Periș, apa potabila fiind furnizata de RAGCL Reghin.

Rezervor de inmagazinare: 500 mc

- operator: - in prezent SC SURM SA, ureaza sa fie preluata de SC „Compania Aquaserv” SA (conform HCL 3/2009)

2. Canalizare – s-a obținut finanțarea pentru realizarea rețelei de canalizare , în baza Ordonanței nr.7/2006. În prezent există proiect tehnic elaborat pentru această lucrare. Lungimea totală prevăzută a rețelei de canalizare este de 21,22 km, stația de epurare urmând să fie construită în localitatea Dumbrăvioara, com. Ernei.

3. Electricitate – operator: **SC FDFEE ELECTRICA Transilvania Sud SA.**

Lungimea rețelei electrice este de cca. 86 km, această se intinde în general dealungul străzilor și drumurilor comunale.

Puncte de transformare:

- Gornesti 10 puncte de transformare + 2 puncte la fosta UM.
- Periș 11 puncte de transformare
- Petrilac 2 puncte de transformare
- Iara de Mures 2 puncte de transformare
- Teleac 2 puncte de transformare
- Mura Mică 1 puncte de transformare
- Mura Mare 1 puncte de transformare
- Ilioara 1 puncte de transformare
- Pădureni 2 puncte de transformare

4. Gaz - operator: **E.ON Gaz România SA**

Lungimea rețelei de distributie:

- Gornesti 16,1 km
- Periș 15,1 km
- Pădureni 3,3 km
- Ilioara 2,3 km
- Mura Mică 2,1 km
- Mura mare 3,2 km
- Iara de Mures 3,5 km
- Teleac 8 km
- Petrilaca 5,1 km

F. Căderi de obiecte din atmosferă sau din cosmos

Se pot produce în oricare zonă a județului prin accidente aviatice, prăbușirea unor sateliți, rachete de plasare a acestora pe orbită, meteoriți sau componente din echipamentele de transport și plasare pe orbita extraterestră care pot provoca iradierea sau contaminarea populației și mediului înconjurător peste limitele maxime admise de 5 mSv/an (500 mrem/an).

Nu au avut loc asemenea fenomene, pe raza comunei Gornesti.

G. Muniție neexplodată

Iunie 2006 – Balastiera Periș, 2 bombe de aruncător

Iulie 2006 – Gornesti, pârâul Viilor, proiectil explozibil calibru 100 mm

În urma luptelor purtate în al II - lea Război Mondial pe raza județului Mureș, frecvent sunt descoperite elemente de muniție neexplodată.

3.1.3. Riscurile biologice

Pericolul de izbucnire a unor epidemii/epizotii există la următoarele ferme zootehnice sau persoane fizice:

Nr.crt.	Denumire persoană juridică/ Nume, prenume persoană fizică/ Localitatea	Efective de animale		
		Bovine	Ovine	Porcine
1	Roman Alexandru, Teleac, nr.117	-	174	-
2	Hajdu Alexandru, Periș, nr.2	21	5	-
3	Silvas Dragos Madalin Gornesti nr 500	35	-	-
4	Biro Janos, Peris, nr.240	17	5	-
5	Fagaras Adriana Teleac 207/ A	44	261	15
6	Balint Janos, Gornesti, nr.469	-	79	-
7	Biro Mozes, Gornesti, nr.116	-	160	-
8	S.c. Veronica Creation SRL Peris 112/B	7		
9	Luca Marcel Simion, Teleac, nr.18/B	64	89	-
10	Fagaras Anca Teleac 207/A	3	30	-
11	Szabo Francisc, Ilioara 29	60	78	
12	Haba Ioan, Teleac, nr.92	29	-	-
13	Szasz Francisc, Padureni, nr3	-	145	-
14	PFA Luca Paul Romeo Teleac nr 57		494	-
15	David Balazs, Iara de Mures, nr.293	20	127	-
16	S.C Zsuszana Agro srl Petrilaca 256	25		-
17	Maier Vasile		188	
18	PFA Irsai Francisc Iara nr 117	18	-	-
19	Siko Csaba Antal	19		-
20	SC. Agrototal SRL	164	-	-
21	Biro Silviu Ionel Petrilaca nr 25		186	
22	Simon Gyula Attila Padureni nr 33	26		
23	Sasz Iuliu Peris nr 172		86	
24	Mezo Gyula Peris nr 67	27		4
25	Luca Daniela Elena Teleac nr 5		185	

26	Nadasan Alexandru Ciprian Teleac nr 76	34	199	
27	Nagy Mihaly Ilioara nr 23	20		
28	Szasz Istvan Padureni nr 36	12		
29	Simon Ferenc Padureni nr 154	18		
30	Biro Dan Teleac nr 154	12	158	
31	PFA Luca Petru Teleac nr 5	29		
32	Nagy Szabolcs J Padureni 25	7		
33	Biro Janos Gornesti 390	57		

3.1.4. Riscurile de incendiu

În ultimii ani nu s-au înregistrat incendii de mari proporții, nici la fondul construit nici la fondul forestier. Riscul producerii unor incendii există în principal la atelierele de tâmplărie, și la stația de carburanți, în ceea ce privește fondul construit și în zonele unde se desfășoară activități agricole în imediata apropiere a pădurilor, în ceea ce privește fondul forestier.

3.1.5. Riscurile sociale

Activități, evenimente care implică o prezentă în număr mare a locuitorilor sunt:

- festivalul internațional de dansuri și cântece populare „Gyongykoszoru” din localitatea Pădureni
- balurile organizate în diferite localități ale comunei cu diverse ocazii

3.2. Clasificarea localităților, instituțiilor publice, operatorilor economici și obiectivelor din punct de vedere al protecției civile, în funcție de riscurile specifice

Nr. crt.	Tipul de risc	Principal	Secundar
1.	Cutremur		
2.	Alunecare/prăbușire de teren	C	c
3.	Inundație	A(t)/P(t)	a(t)/p(t)
4.	Secetă	I(d)	i(d)
5.	Avalanșă	S	s
6.	Incendiu de pădure	A(v)	a(v)
7.	Accident chimic	I(p)	i(p)
8.	Accident nuclear	A(ch)	a(ch)
9.	Incendiu în masă	A(n)	a(n)
10.	Accident grav de transport	I(m)	i(m)
11.	Eșecul utilităților publice	A(tp)	a(tp)
12.	Epidemie	E(up)	e(up)
13.	Epizootie	E(d) E(z)	e(d) e(z)

ONr. crt.	Localitatea/ operatorii economiци/	TIPURILE DE RISCURI SPECIFICE	Clasifi- care
-----------	--	-------------------------------	------------------

	obiective	Cutremur	Alunecare / prabusire de teren	Inundatii	Seceta	Avalansa	Incendiu de padure	Accident chimic	Accident nuclear	Incendiu in masa	Accident grav de transport	Esecul utilitatilor publice	Epidemie	Epizootie
1	Gornesti	c	a(t)	I(d)	s		i(p)	a(ch)	a(n)	I(m)	A(tp)	e(up)	e(d)	E(z)
2	Peris	c	a(t)	I(d)	s		i(p)	a(ch)	a(n)	I(m)	A(tp)	e(up)	e(d)	E(z)
3	Petrilac	c	a(t)	I(d)	s		i(p)	a(ch)	a(n)	I(m)	a(t p)	e(up)	e(d)	E(z)
4	Iara de Mures	c	a(t)	I(d)	s		i(p)	a(ch)	a(n)	I(m)	a(t p)	e(up)	e(d)	e(z)
5	Teleac	c	a(t)	I(d)	s		i(p)	a(ch)	a(n)	I(m)	a(t p)	e(up)	e(d)	E(z)
6	Mura Mare	c	a(t)	I(d)	s		i(p)	a(ch)	a(n)	I(m)	a(t p)	e(up)	e(d)	e(z)
7	Mura Mică	c	a(t)	I(d)	s		i(p)	a(ch)	a(n)	I(m)	a(t p)	e(up)	e(d)	e(z)
8	Ilioara	c	a(t)	I(d)	s		i(p)	a(ch)	a(n)	I(m)	a(t p)	e(up)	e(d)	E(z)
9	Pădureni	c	a(t)	I(d)	s		i(p)	a(ch)	a(n)	I(m)	a(t p)	e(up)	e(d)	e(z)
10	Primaria Gornesti	c	a(t)	i(d)	s		i(p)	a(ch)	a(n)					
11	Scoala Gornesti	c	a(t)	i(d)	s		i(p)	a(ch)	a(n)					
12	Scoala Peris	c	a(t)	i(d)	s		i(p)	a(ch)	a(n)					
13	Scoal Pădureni	c	a(t)	i(d)	s		i(p)	a(ch)	a(n)					
14	Scoala Petrilaca	c	a(t)	i(d)	s		i(p)	a(ch)	a(n)					
15	Scoala Iara de Mures	c	a(t)	i(d)	s		i(p)	a(ch)	a(n)					
16	Scoala Ilioara	c	a(t)	i(d)	s		i(p)	a(ch)	a(n)					
17	Scoala Teleac	c	a(t)	i(d)	s		i(p)	a(ch)	a(n)					
18	SC BOCICAI IMPEX SRL	c	a(t)	i(d)	s		i(p)	a(ch)	a(n)					
19	SC BURGOS COM SRL	c	a(t)	i(d)	s		i(p)	a(ch)	a(n)					
20	K & K TURISM SRL	c	a(t)	I(d)	s		i(p)	a(ch)	a(n)					
21	SC TALIZLACT SRL	c	a(t)	I(d)	s		i(p)	a(ch)	a(n)					
22	SC EMIZA SRL	c	a(t)	I(d)	s		i(p)	a(ch)	a(n)					
23	SC MARK PROD HOLZ SRL	c	a(t)	I(d)	s		i(p)	a(ch)	a(n)					
24	SC ERGOSTAR SRL	c	a(t)	I(d)	s		i(p)	a(ch)	a(n)					
25	SC REGIOTURISM SRL	c	a(t)	I(d)	s		i(p)	a(ch)	a(n)					
26	SC FAMEX MOB SRL	c	a(t)	(d)	s		i(p)	a(ch)	a(n)					
27	SC CIASAR TRANS SRL	c	a(t)	I(d)	s		i(p)	a(ch)	a(n)					
28	SC DRUMUL SRL	c	a(t)	i(d)	s		i(p)	a(ch)	a(n)					
29	SUCURSALA CEC TG. MURES	c	a(t)	i(d)	s		i(p)	a(ch)	a(n)					
30	SC WINTER COM SRL	c	a(t)	i(d)	s		i(p)	a(ch)	a(n)					
31	SC GRANDLION SRL	c	a(t)	I(d)	s		i(p)	a(ch)	a(n)					

32	SC GARDEN ART SRL	c	a(t)	i(d)	s		i(p)	a(ch)	a(n)										
33	SC KING KOMPRES SRL	c	a(t)	i(d)	s		i(p)	a(ch)	a(n)										
34	SC ZOLEX SRL	c	a(t)	i(d)	s		i(p)	a(ch)	a(n)										
35	SC MULTIPROD IMPEX SRL	c	a(t)	i(d)	s		i(p)	a(ch)	a(n)										
36	DIRECTIA REG. POSTA BRASOV	c	a(t)	i(d)	s		i(p)	a(ch)	a(n)										
37	IF TOROK ILONA	c	a(t)	i(d)	s		i(p)	a(ch)	a(n)										
38	SC TEHNODRUM SRL	c	a(t)	i(d)	s		i(p)	a(ch)	a(n)										
39	SC ALP IMPEX FURNICA SRL	c	a(t)	i(d)	s		i(p)	a(ch)	a(n)										
40	SC COMPRES HELIOS SRL	c	a(t)	i(d)	s		i(p)	a(ch)	a(n)										
41	SC BIAFARM SRL	c	a(t)	i(d)	s		i(p)	a(ch)	a(n)										
42	SC IMOLBUSINESS SRL	c	a(t)	i(d)	s		i(p)	a(ch)	a(n)										
43	SC BIROGOLD COM SRL	c	a(t)	i(d)	s		i(p)	a(ch)	a(n)										
44	SC CINAGROM EX SRL	c	a(t)	i(d)	s		i(p)	a(ch)	a(n)										
45	SC BALG COM SRL	c	a(t)	i(d)	s		i(p)	a(ch)	a(n)										
46	SC BILX SRL	c	a(t)	i(d)	s		i(p)	a(ch)	a(n)										
47	SC KOVSEMAGRO SRL	c	a(t)	i(d)	s		i(p)	a(ch)	a(n)										
48	SC NEPRANCOM SRL	c	a(t)	i(d)	s		i(p)	a(ch)	a(n)										
49	SC JULICOMIMPEX SRL	c	a(t)	i(d)	s		i(p)	a(ch)	a(n)										
50	SC LUCAMEX SRL	c	a(t)	i(d)	s		i(p)	a(ch)	a(n)										
51	DIRECTIA DE TELECOMUNICATII MURES	c	a(t)	i(d)	s		i(p)	a(ch)	a(n)										
52	SC DRUMURI SI PODURI MURES SA	c	a(t)	I(d)	s		i(p)	a(ch)	a(n)										
53	SC HABICOM SRL	c	a(t)	i(d)	s		i(p)	a(ch)	a(n)										
54	SC BABY COMALIMENT SRL	c	a(t)	i(d)	s		i(p)	a(ch)	a(n)										
55	SC LEVCRIS SRL	c	a(t)	I(d)	s		i(p)	a(ch)	a(n)										
56	SC GYORGY MONI SRL	c	a(t)	i(d)	s		i(p)	a(ch)	a(n)										
57	SC ROMARS SRL	c	a(t)	i(d)	s		i(p)	a(ch)	a(n)										
58	SC MOBANA SRL	c	a(t)	i(d)	s		i(p)	a(ch)	a(n)										
59	SC GALACOMEX SRL	c	a(t)	i(d)	s		i(p)	a(ch)	a(n)										
60	SC KAPUSTI IMPEX SRL	c	a(t)	i(d)	s		i(p)	A(ch)	a(n)	I(m)									
61	SC VILAND COM SRL	c	a(t)	I(d)	s		i(p)	a(ch)	a(n)										
62	COOPERATIVA DE CONSUM	c	a(t)	i(d)	s		i(p)	a(ch)	a(n)										
63	S.T.G.N REGIONALA CLUJ	c	a(t)	i(d)	s		i(p)	a(ch)	a(n)										
64	SC EUROKERB SRL	c	a(t)	i(d)	s		i(p)	a(ch)	a(n)										
65	SC ALBERT SRL	c	a(t)	i(d)	s		i(p)	a(ch)	a(n)										
66	SC ICA MARI SRL	c	a(t)	i(d)	s		i(p)	a(ch)	a(n)										
67	SC FELEMA SRL	c	a(t)	i(d)	s		i(p)	a(ch)	a(n)										
68	SC IMPECABIL SERV SRL	c	a(t)	i(d)	s		i(p)	a(ch)	a(n)										
69	SC IMOLAPHARM	c	a(t)	i(d)	s		i(p)	a(ch)	a(n)										

	SRL														
70	SC RAMURA SRL	c	a(t)	i(d)	s		i(p)	a(ch)	a(n)						
71	SC EU 2007 SRL	c	a(t)	i(d)	s		i(p)	a(ch)	a(n)						
72	SC EUROBOVIS SRL	c	a(t)	i(d)	s		i(p)	a(ch)	a(n)						
73	SC AZZALEA SRL	c	a(t)	i(d)	s		i(p)	a(ch)	a(n)						

3.3. Obiective sursă de risc

a. incendii și explozii

- SC Ramura SRL, Periș
- SC Mark Prod Holz SRL, Periș
- SC Ergostar SRL, Gornesti
- SC Famex Mob SRL, Gornesti
- SC Kapusi Impex SRL, Periș

b. poluarea apei

- balastiera SC Kapusi SRL, Periș,
- balastiera SC Drumuri și Poduri Mureș SA, Gornesti,
- balastiera SC Multi Prod Impex SRL, Gornesti,

c. riscuri biologice

- gospodăriile persoanelor fizice și societățile comerciale enumerate la pct. 3.1.3.

3.4. Localități, zone și obiective ce pot fi afectate de obiectivele sursă de risc

a. incendii și explozii

Localitățile Gornesti și Periș, zonele și obiectivele din imediata apropiere a obiectivelor sursă de risc.

b. poluarea apei

Localitățile Gornesti și Periș, râul Mures, pârâul Ijeu

c. riscuri biologice

Populația și animalele din localitățile cu obiective sursă de riscuri biologice.

4. ESTIMAREA RESURSELOR UMANE, MATERIALE ȘI FINANCIARE NECESARE PENTRU PREVENIREA ȘI GESTIONAREA TIPURILOR DE RISC EXISTENTE ÎN ZONA DE COMPETENȚĂ

Estimarea resurselor umane, materiale și financiare necesare pentru prevenirea și gestionarea tipurilor de risc existente în zona de competență

TABEL NOMINAL PERSONALUL ÎNCADRAT LA COMPARTIMENTUL PREVENIRE

AL SVSU GORNESTI

Nr Crt	Numele și prenumele	Funcția	Locul de muncă	Adresa	Telefon serviciu	Telefon acasă/mobil
1	Haboczki Levente	SEF SVSU	PRIMARIA GORNESTI	GORNESTI NR. 63	0735531734	0735531734

TABEL NOMINAL CU PERSONALUL CE ÎNCADREAZĂ FORMAȚIUNILE DE INTERVENȚIE LA SITUAȚII DE URGENȚĂ AL SVSU GORNESTI

Nr. crt.	Numele și prenumele	Funcția	Locul de muncă	Adresa	Telefon acasă	Telefon serviciu
ECHIPĂ INTERVENȚIE P.S.I.						
1	CĂTANĂ EMIL IANOS	Voluntar	SC. DURCOP	GORNESTI NR 252	0758605001	
2	PETAN NICOLAE	SEF GRUPA	PRIMARIA GORNESTI	GORNESTI NR 178	0747073617	
3	MOLNAR ZSOMBOR	SEF GRUPA	DETASAMEN T REGHIN	GORNESTI NR	0746139820	
4	FUZESI LAJOS	SEF GRUPA	PRIMĂRIA GORNESTI	GORNESTI NR 43	0735531718	
5	KERESTELY LEVENTE	SEF GRUPA	PRIMARIA GORNESTI	PERIS 391/c	0735531722	
6	CSEGEDII IOAN	Voluntar	Scoala Gornesti	GORNESTI 434	0749196843	
7	KURCSI IOAN	Voluntar		PERIS 388	0752933884	
8	SUCIU LASZLO	Voluntar	PRIMARIA GORNESTI		0758586382	
9	SZOTYORI LEVENTE	Voluntar		GORNESTI 253	0740307301	
10	KULCSAR LEVENTE	Voluntar	PRIMARIA GORNESTI		0743368686	
ECHIPĂ TRANSMISIUNI ALARMARE, CERCETARE - CĂUTARE						
1	-	-	-	-	-	-
ECHIPĂ DE DEBLOCARE - SALVARE						
1	KISS FERENC	Voluntar	SCOALA PERIS	PERIS NR	0757404027	
2	JANOSI MARTON SZABOLCS	Voluntar	PRIMARIA GORNESTI	PERIS 51/A	0746140809	
3	SZABO ZSIGMOND LEVENTE	Voluntar	PRIMARIA GORNESTI	PERIS 222	0745635471	
4	LUTEAN ZOLTAN FERENC	Voluntar	PRIMARIA GORNESTI	PERIS 251	0740027729	
5	VERESS DANIEL	Voluntar		PERIS 116/A	0742921530	